



Prot. 157/3h

Sc

MOD. 302

Ministero per i Beni e le Attività  
CulturaliSOPRINTENDENZA PER I BENI  
AMBIENTALI E ARCHITETTONICI

DI Bologna

1 LUG. 1999

Al Responsabile Settore Manutenzione  
del COMUNE di Imola  
via Poiano 11 - IMOLA (BO)


Prot. N. 10764

Allegati

Risposta al Foglio del 3/6/1999  
Div. Ser. N. 19OGGETTO: IMOLA (BO) - Viale dei Tigli del Piratello. Tutela ai sensi della legge  
1497/1939.

(Proc. PG 27393/99)

34053



In esito alla nota sopracitata si comunica che la perimetrazione dell'area relativa al Viale del Piratello, vincolata con D.M.22/02/1965, corrisponde a quella individuata nella planimetria allegata alle copie della Gazzetta Ufficiale, trasmesse a codesto Comune con nota del 12/04/1965 (prot.n.866) e restituite all'Ufficio scrivente con "relata di eseguita pubblicazione all'Albo pretorio".

Nel trasmettere copia della citata planimetria, si fa presente tuttavia che il Viale dei Tigli del Piratello costituisce una rilevante testimonianza storica, individuando l'antico percorso dei pellegrini che dalla città raggiungevano il Santuario della Beata Vergine del Piratello. Per tale motivo il citato viale alberato, realizzato per volontà di Pio IX a partire dal 1857, deve ritenersi interamente tutelato per il suo notevole interesse storico-testimoniale, quindi anche nel tratto compreso tra via Belvedere e via D'Agostino.

IL SOPRINTENDENTE

(Elio Garzillo)

PER  
M

RACCOMANDATA



*Comune di Imola*

PROVINCIA DI BOLOGNA

RIPARTIZ. SEGRETERIA:

N. di prot. 6252.

Risp. lettera del 12/4/1965. PROT. N°866.

N. Allegati 3

ELENCO delle carte che si trasmettono

ALLA SOPRINTENDENZA AI MONUMENTI DELL'EMILIA



VIA S. STEFANO N°40.

BOLOGNA

NUMERO		Descrizione sommaria delle carte Uso e motivo per cui si trasmettono
d'ordine	delle carte	
1	2	Copie della Gazzetta Ufficiale N°73 del 23/3/1965, contenente il Decreto di vincolo panoramico zona a sud della Via Emilia fra Piratello e Imola.
2	1	Planimetria della zona suddetta.
.....Si restituiscono muniti della relata di eseguita pubblicazione all'Albo pretorio di questo Comune, in evasione alla emarginata nota di codesto Ufficio.		

5 AGO. 1965

Imola, addì



IL SINDACO

COMUNE DI IMOLA

(Provincia di Bologna)

---

Si certifica

che la Gazzetta Ufficiale della Repubblica Italiana n.73 del 23 marzo 1965, contenente il decreto ministeriale di vincolo panoramico della zona a sud via Emilia fra Piratello e Imola, è stata pubblicata all'Albo Pretorio di questo Comune per un periodo di tre mesi, e precisamente dal 4 maggio al 4 agosto 1965.

Durante lo stesso periodo altra copia della Gazzetta Ufficiale è stata depositata presso l'Ufficio di Segreteria di questo Comune, unitamente alla planimetria di detta zona, affinché gli interessati ne potessero prendere visione.

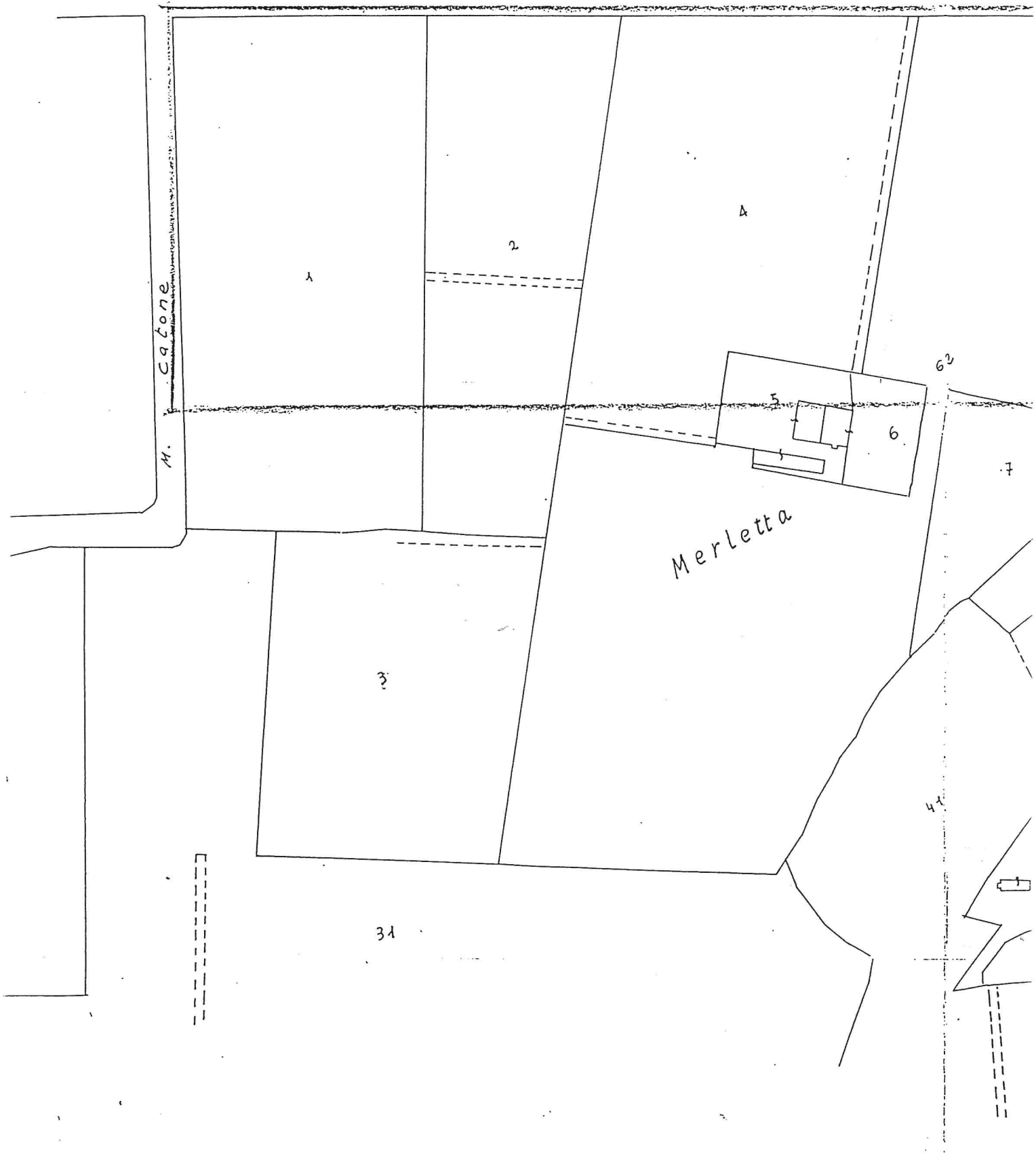
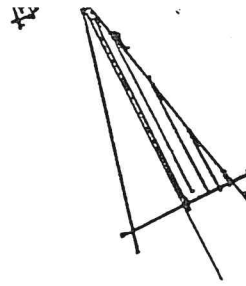
Imola, 5 Agosto 1965.

Visto: IL SINDACO

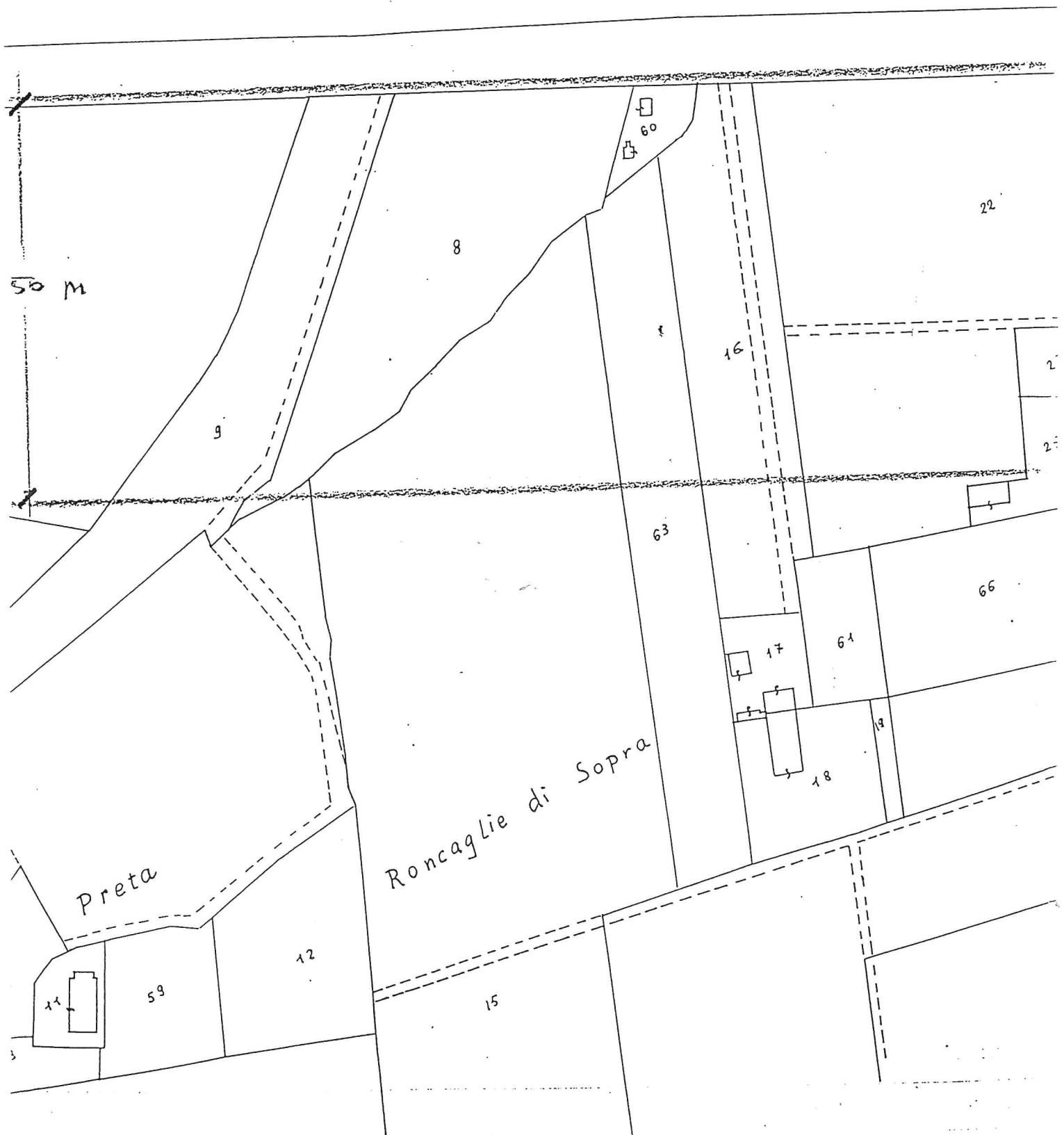


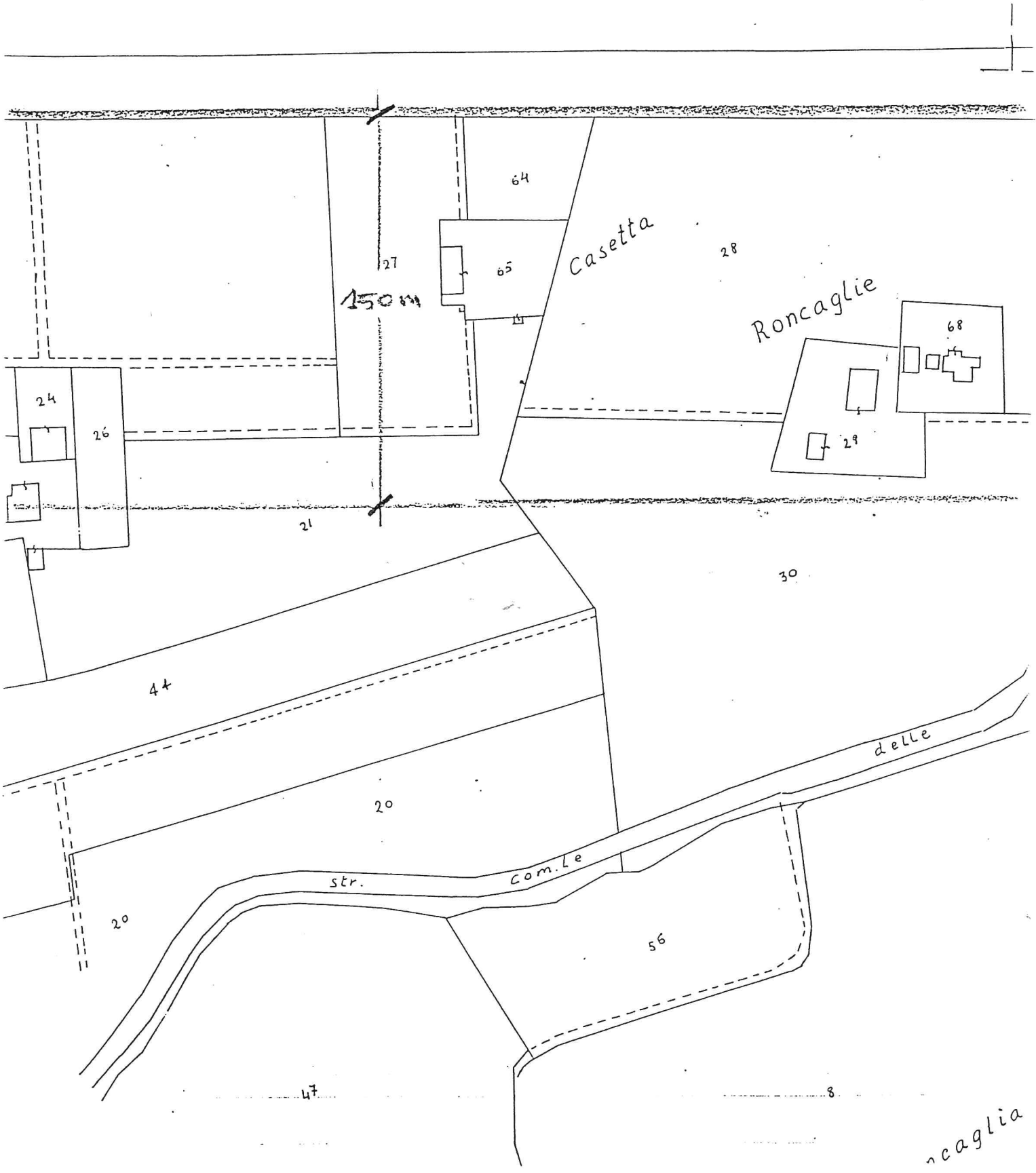
IL SEGRETARIO GENERALE

Piratello



F. 147





F. 148

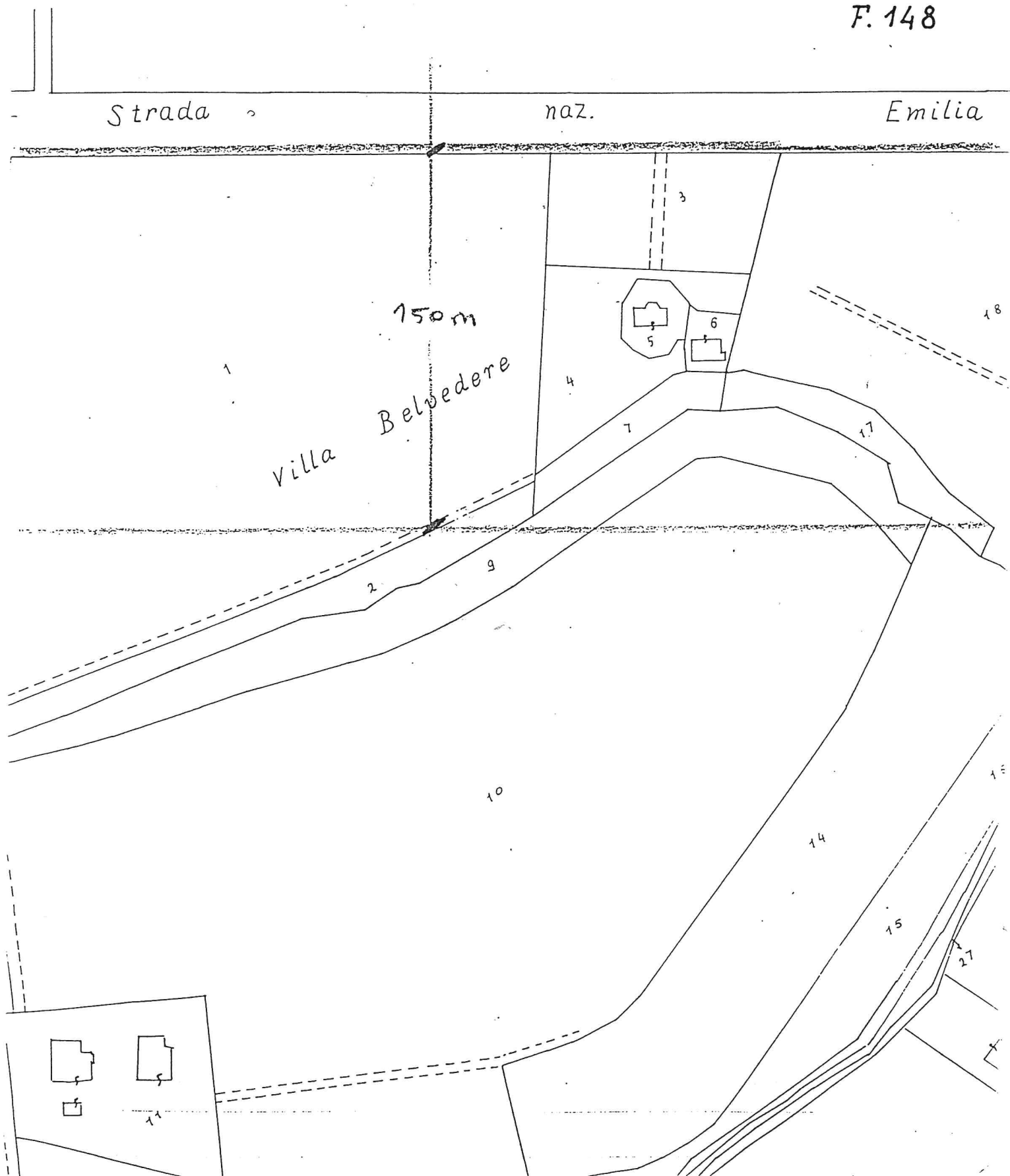
Strada

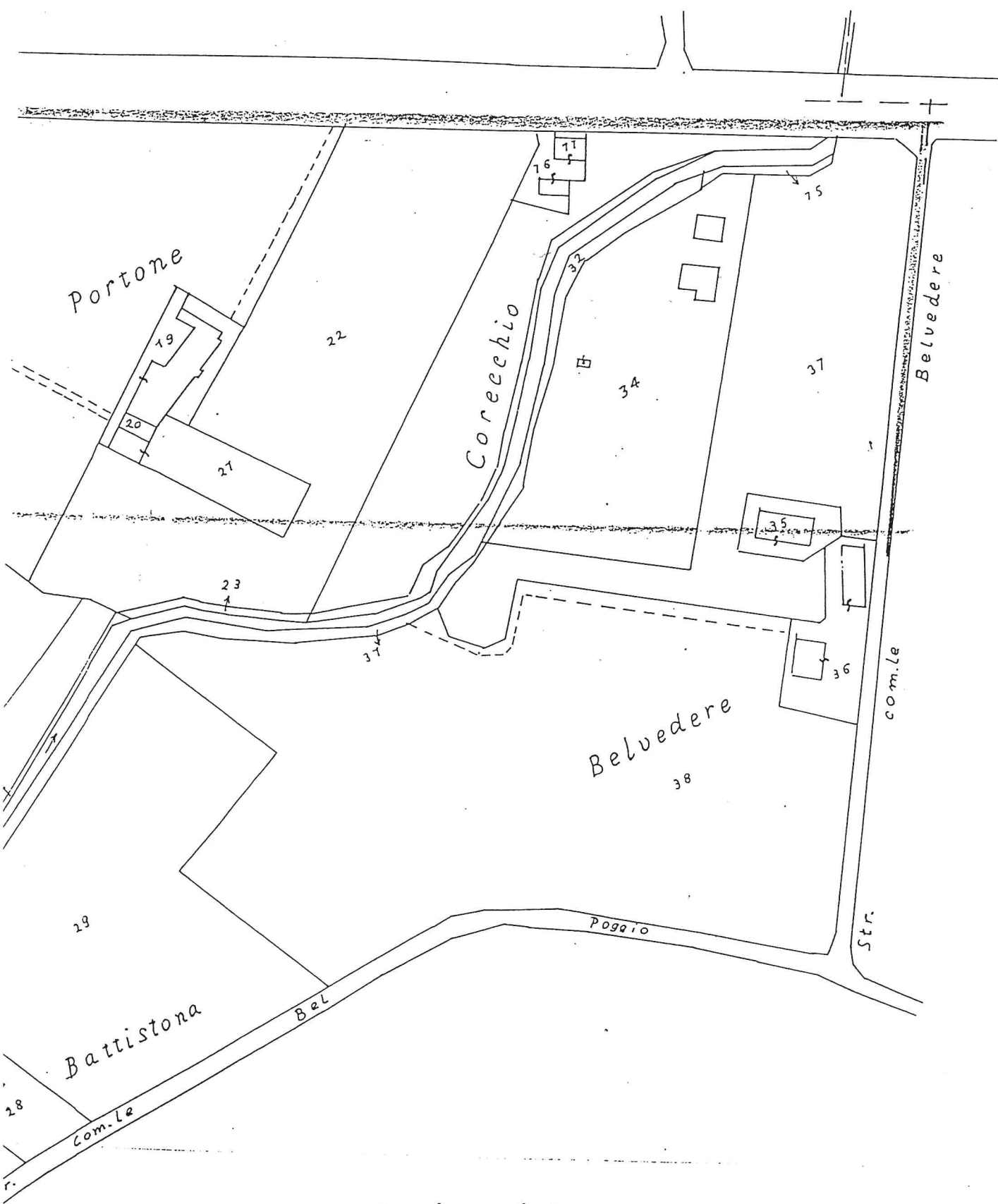
naz.

Emilia

150m

Villa Belvedere





Scala 1:2.000